



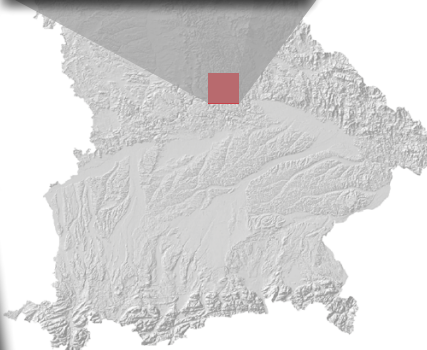

Landesamt für Digitalisierung, Breitband und Vermessung

Amtliche Topographische Karte 1 : 25 000

ATK25-I12 Hemau

mit Parsberg, Lupburg, Laaber, Beratzhausen, Seubersdorf i.d.OPf.










Ausgabe 2024
















ganz Bayern auf 237 Blättern

ATK25-I12
978-3-98776-022-8

Freizeitweg-Beispiele aus diesem Kartenblatt

- 
 -  Main-Donau-Weg (Juralinie)
 -  Jurasteig / Schlaufenwege zum Jurasteig
 -  Schlaufenweg zum Altmühltal-Panoramaweg
 -  Wallfahrerweg / Contemplatio
 -  Burgensteige im Regensburger Land
 -  Wanderwege des Fränkischen Albvereins
 -  Wanderwege des Waldvereins Regensburg
 -  Wanderwege des Waldvereins Regensburg

- 
 -  Bayernnetz für Radler
 -  Altmühltal-Radweg  / Tal der Schwarzen Laber 
 -  Naab-Altmühl-Radweg 
 -  Fünf-Flüsse-Radweg  / Tauber-Altmühl-Radweg
 -  Roman Route Limes
 -  jurAKTIV-Tour / Bet-Staffel
 -  Obsterlebnisweg / Vier-Bacherl-Weg
 -  Fliegerweg / Schwammerlweg / Tannenweg

